









Randonnée du 12/12/2017 à 18:41



Une randonnée proposée par Randonnées à Blajan





 **Durée :** Durée inconnue
 **Distance :** 15.46km
 **Dénivelé positif :** 296m
 **Dénivelé négatif :** 302m
 **Point haut :** 475m
 **Point bas :** 318m

Difficulté :
 **Retour point de départ :**
Moyen de locomotion : Moyen de locomotion inconnu
 **Commune :** Proupiary (31360)

Description

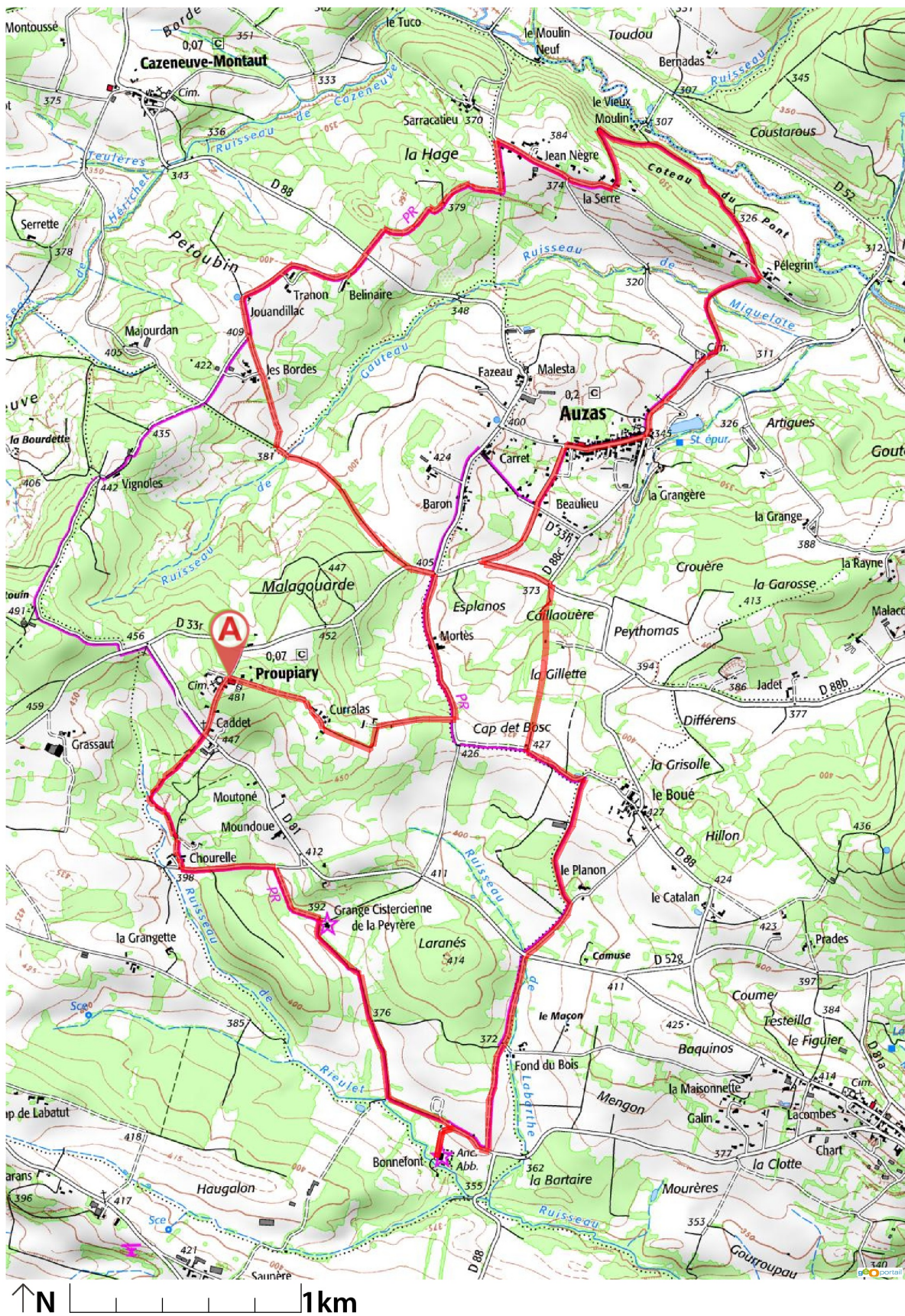
Points de passages

 **D :** N 43.160057° / E 0.862723°
alt. 475m - km 0
 **A :** N 43.159983° / E 0.862808°
alt. 475m - km 15.46

Informations pratiques

Donnez-nous votre avis sur : <https://www.visorando.com/randonnee-/900957>

Téléchargez l'application Visorando pour suivre cette randonnée



Visorando et l'auteur de cette fiche ne pourront pas être tenus responsables en cas d'accident survenu sur ce circuit.