

# Randonnée du 04/03/2020 à 21:58



Une randonnée proposée par Randonnées à Blajan



Randonnée n°3049147

|                           |                |                                 |                                |
|---------------------------|----------------|---------------------------------|--------------------------------|
| <b>Durée :</b>            | Durée inconnue | <b>Difficulté :</b>             |                                |
| <b>Distance :</b>         | 10.48km        | <b>Retour point de départ :</b> | Oui                            |
| <b>Dénivelé positif :</b> | 1058m          | <b>Activité :</b>               | Activité inconnue              |
| <b>Dénivelé négatif :</b> | 1058m          | <b>Régions :</b>                | Pyrénées, Massif de Batchimale |
| <b>Point haut :</b>       | 2207m          | <b>Commune :</b>                | Ens (65170)                    |
| <b>Point bas :</b>        | 1209m          |                                 |                                |

## Description

(D/A) Décrivez ici les instructions à partir du départ.

(D/A)

## Points de passages

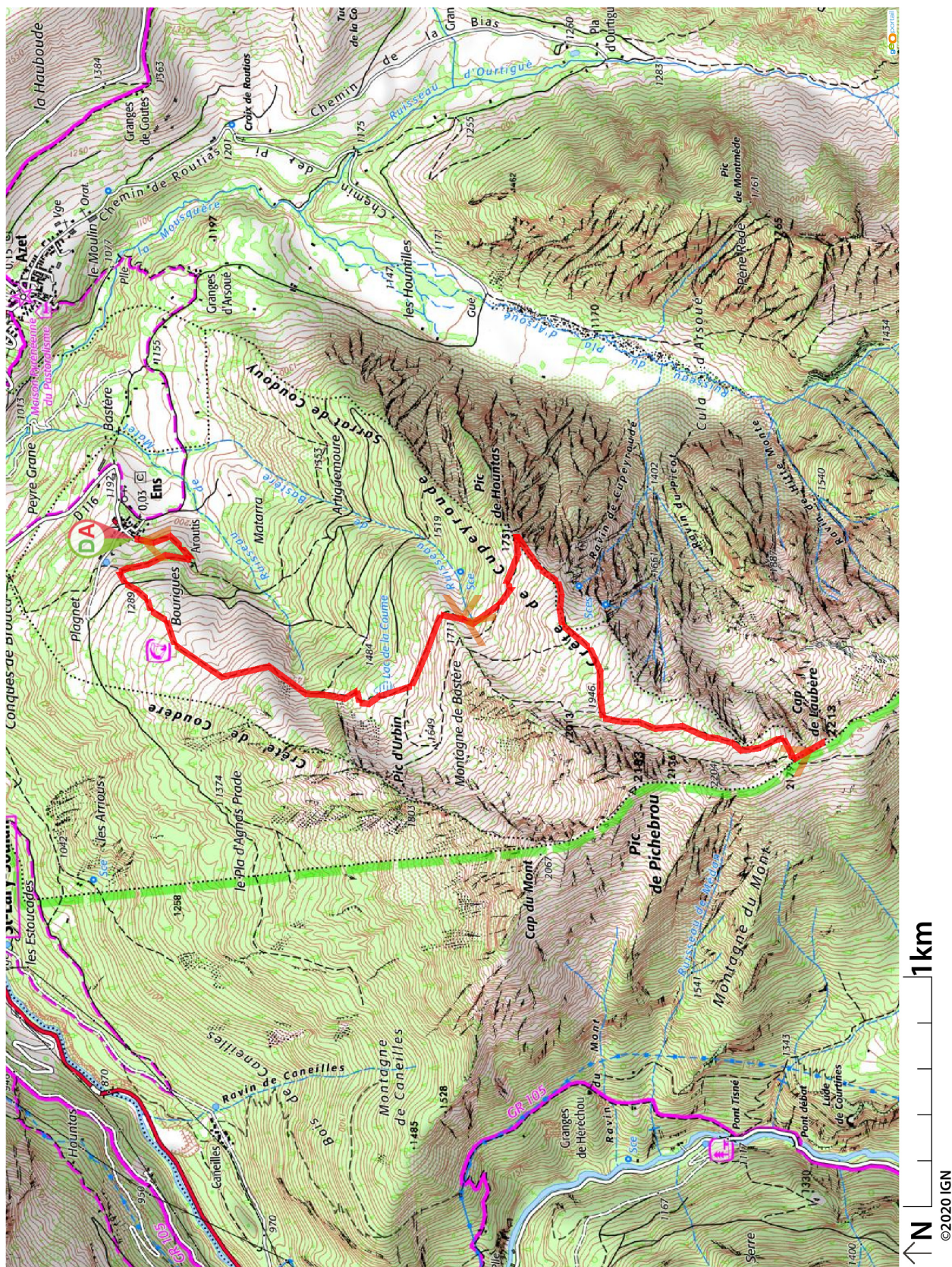
D/A  
N 42.806288° / E 0.339259° - alt. 1209m - km 0

D/A  
N 42.806288° / E 0.339259° - alt. 1209m - km 10.48

## Informations pratiques

Donnez-nous votre avis sur : <https://www.visorando.com/randonnee-/3049147>

Téléchargez l'application Visorando pour suivre cette randonnée



Visorando et l'auteur de cette fiche ne pourront pas être tenus responsables en cas d'accident survenu sur ce circuit.



**Visorando**  
Préparer et partager ses randos

# LA CHARTE

du *visorandonneur*

## Préparation de sa randonnée



### BIEN CHOISIR SA RANDONNÉE

en fonction de sa durée, et de sa difficulté, en fonction de ses compétences et de sa condition physique.



### CONSULTER LA MÉTÉO

et se renseigner sur les particularités du site : neige, température, horaires et coefficient des marées, vent, risque d'incendie...



### S'ÉQUIPER EN CONSÉQUENCE

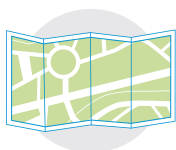
équipement particulier, moyen d'alerte, trousse à pharmacie, vêtements... et prendre de quoi boire et s'alimenter.



### PRÉVENIR

au moins une personne du projet de randonnée.

## Comportement pendant la randonnée



### RESTER SUR LES SENTIERS

(sauf cas exceptionnel).




### RESPECTER

les cultures et les prairies, ne pas cueillir ou ramasser les fruits.



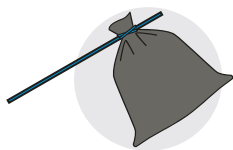
### RESPECTER LES INTERDICTIONS

propres au site : ne pas cueillir, ne pas faire de feu, ne pas camper...




### REFERMER

les clôtures et barrières après les avoir ouvertes, demeurer prudent en cas de troupeau et s'en écarter.



### RAMENER SES DÉCHETS

ne pas laisser de traces de son passage.




### ÊTRE DISCRET

respectueux et courtois vis à vis des autres usagers.



### GARDER LA MAÎTRISE DE SON CHIEN

le tenir attaché, l'avoir auprès de soi à chaque croisement d'autres usagers, pouvoir le rappeler à tout moment. Randonner avec son chien est à proscrire en présence de troupeaux.



### LA NATURE EST UN MILIEU VIVANT

qui évolue avec le temps, randonner c'est partir à l'aventure avec les risques qui y sont liés. Savoir renoncer et faire demi-tour est aussi un geste responsable.

**Qu'il soit privé ou public**, vous randonnez toujours sur un terrain ne vous appartenant pas, particulièrement s'il est privé, les propriétaires autorisent (généreusement, gracieusement ou aimablement) le passage.

**Merci de ne pas poursuivre en justice en cas d'accident ceux chez qui vous randonnez au risque de se voir interdire ce loisir; mais vous pouvez signaler tout risque rencontré.**