







# Randonnée du 28/03/2018 à 19:02



Une randonnée proposée par Randonnées à Blajan





 **Durée :** Durée inconnue  
 **Distance :** 7.18km  
 **Dénivelé positif :** 699m  
 **Dénivelé négatif :** 690m  
 **Point haut :** 1018m  
 **Point bas :** 516m

**Difficulté :**  
 **Retour point de départ :**  
**Moyen de locomotion :** Moyen de locomotion inconnu  
 **Régions :** Pyrénées, Pyrénées centrales  
 **Commune :** Marignac (31440)

## Description

### Points de passages

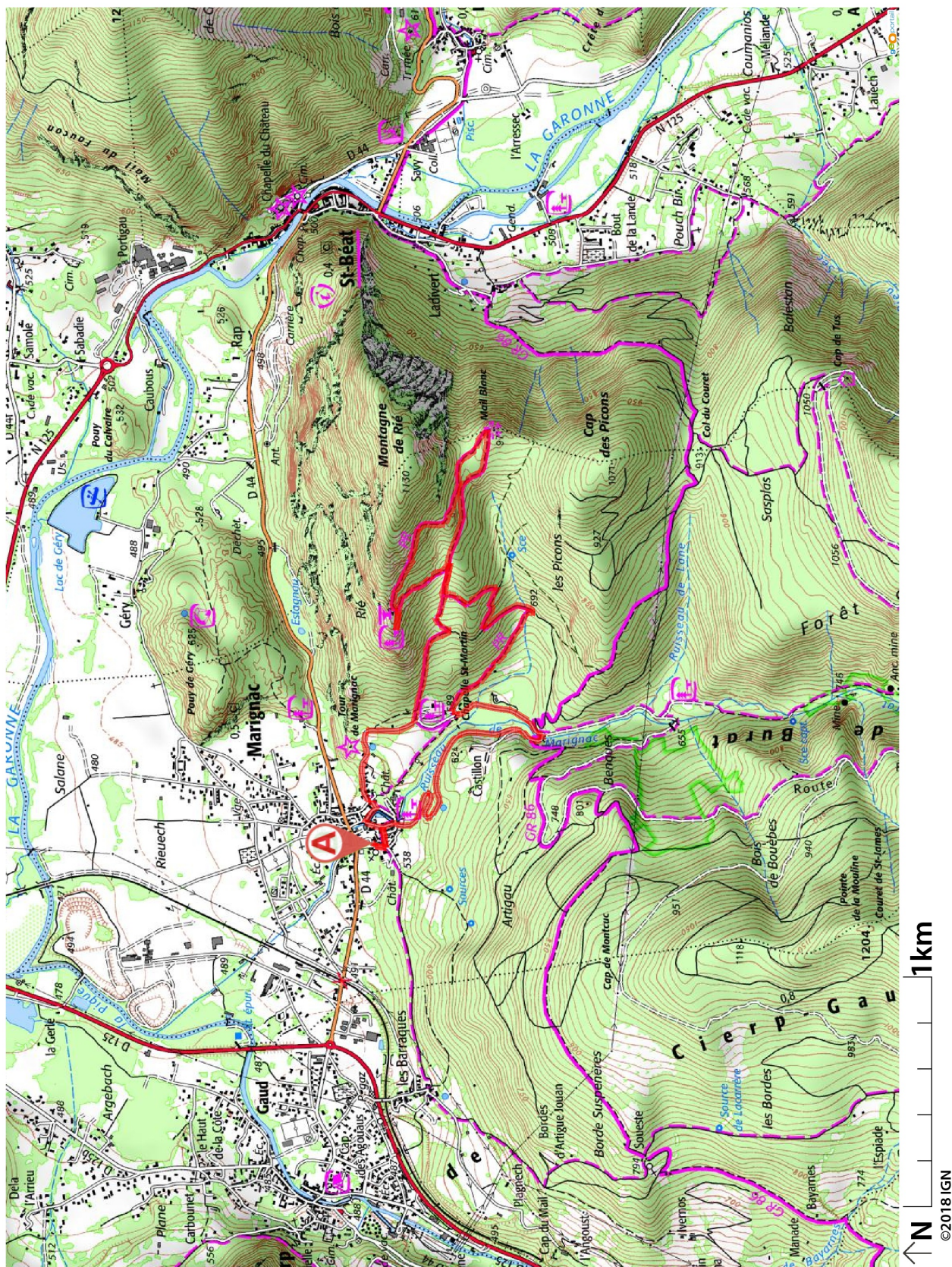
 **D**  
N 42.912707° / E 0.658221° - alt. 516m - km 0

 **A**  
N 42.912695° / E 0.658248° - alt. 517m - km 7.18

## Informations pratiques

Donnez-nous votre avis sur : <https://www.visorando.com/randonnee-1040978>

Téléchargez l'application Visorando pour suivre cette randonnée



Visorando et l'auteur de cette fiche ne pourront pas être tenus responsables en cas d'accident survenu sur ce circuit.

[Téléchargez l'application Visorando pour suivre cette randonnée](#)

