












Une randonnée proposée par BUCCIA

 <b>Durée</b>	Durée inconnue	 <b>Difficulté</b>	Non renseigné
 <b>Distance</b>	8,51 km	 <b>Retour au départ</b>	Oui
 <b>Dénivelé positif</b>	148 m	<b>Activité</b>	Non renseignée
 <b>Dénivelé négatif</b>	147 m	 <b>Commune</b>	Blajan (31350)
 <b>Point haut</b>	377 m		
 <b>Point bas</b>	307 m		



## Description

### Points de passage

-  **D/A**  
N 43.259184° / E 0.642914° - alt. 348 m - km 0
-  **D/A**  
N 43.259216° / E 0.642979° - alt. 349 m - km 8.51

## Informations pratiques

Donnez-nous votre avis sur <https://www.visorando.com/randonnee-91638624/>

This topographic map depicts the Blajan area, featuring the town of Blajan at the center. The map includes various geographical features such as the Lannette river, several streams, and numerous contour lines indicating elevation. A red line traces a route through the landscape, starting from the bottom left, passing through Blajan, and extending towards the top right. The map also shows various villages and hamlets, including Sarran, la Poluiche, Chapelle, and Baros d'en haut. A scale bar at the bottom right indicates a distance of 1km. The map is oriented with North at the top.

Copie, vente et diffusion interdites - ffN4ix4B



### Préparation de sa randonnée



#### BIEN CHOISIR SA RANDONNÉE

en fonction de sa durée, et de sa difficulté, en fonction de ses compétences et de sa condition physique. Connaître ses limites et savoir renoncer à poursuivre une randonnée.



#### CONSULTER LA MÉTÉO

et se renseigner sur les particularités du site : neige, température, horaires et coefficient des marées, vent, risque d'incendie...



#### S'ÉQUIPER EN CONSÉQUENCE

équipement particulier, moyen d'alerte, trousse à pharmacie, vêtements, carte numérique ou papier de la randonnée... et prendre de quoi boire et s'alimenter.



#### PRÉVENIR

au moins une personne du projet de randonnée.

### Comportement pendant la randonnée



#### RESTER SUR LES SENTIERS

(sauf cas exceptionnel).



#### RESPECTER

les cultures et les prairies, ne pas cueillir ou ramasser les fruits.



#### RESPECTER LES INTERDICTIONS

propres au site : ne pas cueillir, ne pas faire de feu, ne pas camper...



#### REFERMER

les clôtures et barrières après les avoir ouvertes, demeurer prudent en cas de troupeau et s'en écarter.



#### RAMENER SES DÉCHETS

ne pas laisser de traces de son passage.



#### ÊTRE DISCRET

respectueux et courtois vis à vis des autres usagers.



#### GARDER LA MAÎTRISE DE SON CHIEN

le tenir attaché, l'avoir auprès de soi à chaque croisement d'autres usagers, pouvoir le rappeler à tout moment. Randonner avec son chien est à proscrire en présence de troupeaux.



#### LA NATURE EST UN MILIEU VIVANT

qui évolue avec le temps, randonner c'est partir à l'aventure avec les risques qui y sont liés. Savoir renoncer et faire demi-tour est aussi un geste responsable.

**Qu'il soit privé ou public**, vous randonnez toujours sur un terrain ne vous appartenant pas, particulièrement s'il est privé, les propriétaires autorisent (généreusement, gracieusement ou aimablement) le passage.

**Merci de ne pas poursuivre en justice en cas d'accident ceux chez qui vous randonnez au risque de se voir interdire ce loisir; mais vous pouvez signaler tout risque rencontré.**